

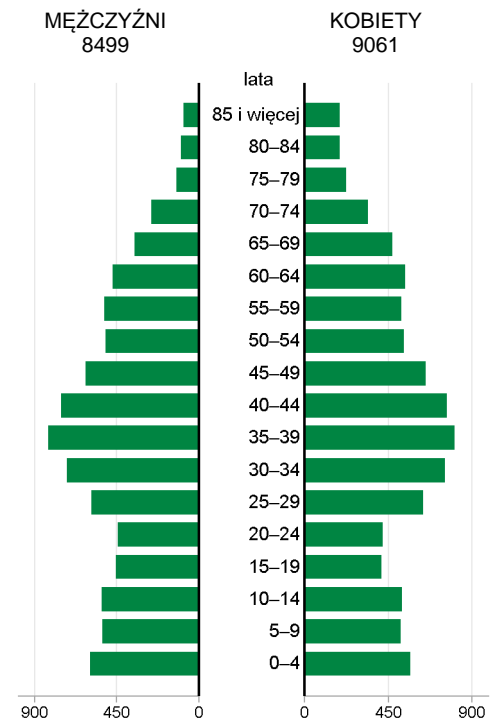
GMINA MIEJSKO-WIEJSKA WASILKÓW POWIAT BIAŁOSTOCKI

2019	Liczba	miejsowości	24
		sołectw	10
	Powierzchnia w km ²		127

Wybrane dane statystyczne	2017	2018	2019	Powiat 2019
Ludność	16370	16952	17560	149611
Ludność na 1 km ²	129	133	138	50
Kobiety na 100 mężczyzn	106	106	107	103
Ludność w wieku nieprodukcyjnym na 100 osób w wieku produkcyjnym	57,6	59,6	61,4	62,0
Dochody ogółem budżetu gminy na 1 mieszkańca w zł	3559	4154	5146	5267
Wydatki ogółem budżetu gminy na 1 mieszkańca w zł	3651	4943	4743	5168
Turystyczne obiekty noclegowe ^a	2	2	-	31
Mieszkania oddane do użytkowania na 10 tys. ludności	159	170	214	79
Pracujący ^b na 1000 ludności	100	111	105	154
Udział bezrobotnych zarejestrowanych w liczbie ludności w wieku produkcyjnym (w %)	4,9	4,1	3,7	4,3
Ludność – w % ogółu ludności – korzystająca z instalacji:				
wodociągowej	95,3	95,3	95,6	89,3
kanalizacyjnej	85,8	86,2	86,9	61,5
gazowej	40,7	45,3	50,5	23,5
Podmioty gospodarki narodowej w rejestrze REGON na 10 tys. ludności w wieku produkcyjnym	1666	1721	1804	1552

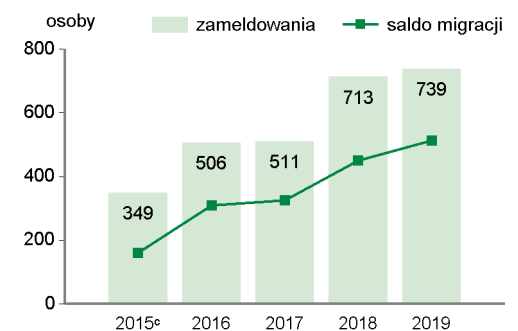
LUDNOŚĆ

Ludność według płci i grup wieku w 2019 r.



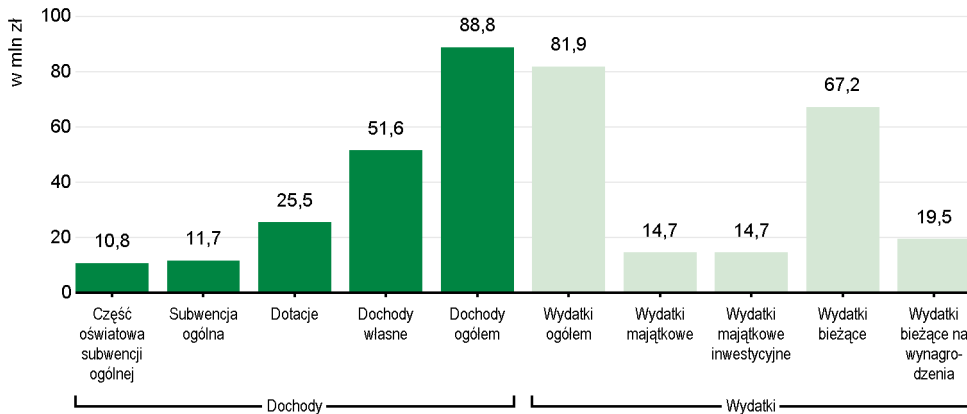
Wybrane dane demograficzne w 2019 r.	Powiat	Gmina	Powiat=100
Ludność	149611	17560	11,7
w tym kobiety	75785	9061	12,0
Urodzenia żywe	1411	223	15,8
Zgony	1482	118	8,0
Przyrost naturalny	-71	105	.
Saldo migracji ogółem	1456	513	.
Ludność w wieku:			
przedprodukcyjnym	27366	3803	13,9
produkcyjnym	92361	10880	11,8
poprodukcyjnym	29884	2877	9,6

Migracje ludności na pobyt stały



^a Dane dotyczą obiektów posiadających 10 i więcej miejsc noclegowych. Stan w dniu 31 lipca. ^b Bez podmiotów gospodarczych o liczbie pracujących do 9 osób oraz gospodarstw indywidualnych w rolnictwie. ^c W przypadku migracji zagranicznych dane dotyczą 2014 r.

Dochody i wydatki budżetu gminy według rodzajów w 2019 r.



Środki w dochodach budżetu gminy na finansowanie i współfinansowanie programów i projektów unijnych w 2019 r.

**10,7
mln zł**

W 2019 r. wydatki w dziale "Oświata i wychowanie" wyniosły **25984** tys. zł

Struktura dochodów budżetu gminy według działów	2017	2018	2019
O G Ó Ł E M	100,0	100,0	100,0
Rolnictwo i łowiectwo	0,2	0,1	0,1
Transport i łączność	0,8	3,3	14,4
Gospodarka mieszkaniowa	1,8	4,3	1,9
Administracja publiczna	0,4	0,4	0,2
Bezpieczeństwo publiczne i ochrona przeciwpożarowa	0,0	0,1	-
Różne rozliczenia	16,8	14,6	13,3
Oświata i wychowanie	3,8	2,9	2,6
Pomoc społeczna	2,7	1,9	1,4
Pozostałe zadania w zakresie polityki społecznej	-	-	-
Edukacyjna opieka wychowawcza	0,2	0,1	0,1
Rodzina	27,6	24,2	25,6
Gospodarka komunalna i ochrona środowiska	2,6	3,9	1,8
Kultura i ochrona dziedzictwa narodowego	0,0	-	0,0
Kultura fizyczna	0,2	0,0	0,9
Dochody od osób prawnych, od osób fizycznych i od innych jednostek nieposiadających osobowości prawnej	42,9	43,8	37,5
Pozostałe	-	0,4	0,2

Struktura wydatków budżetu gminy według działów	2017	2018	2019
O G Ó Ł E M	100,0	100,0	100,0
Rolnictwo i łowiectwo	0,2	0,3	0,2
Transport i łączność	9,9	28,6	17,1
Gospodarka mieszkaniowa	0,9	0,6	0,5
Administracja publiczna	7,2	5,1	5,3
Bezpieczeństwo publiczne i ochrona przeciwpożarowa	1,0	0,6	0,6
Różne rozliczenia	0,0	0,1	0,0
Oświata i wychowanie	35,1	28,4	31,7
Pomoc społeczna	5,9	4,1	4,0
Pozostałe zadania w zakresie polityki społecznej	-	-	-
Edukacyjna opieka wychowawcza	1,5	1,2	1,2
Rodzina	27,5	20,9	28,5
Gospodarka komunalna i ochrona środowiska	6,1	6,5	5,2
Kultura i ochrona dziedzictwa narodowego	2,1	1,7	1,8
Kultura fizyczna	1,3	0,9	2,3
Działalność usługowa	0,4	0,0	0,1
Ochrona zdrowia	0,4	0,3	0,3
Pozostałe	0,5	0,7	1,2

REGON

Podmioty gospodarki narodowej w rejestrze REGON w 2019 r.	Powiat	Gmina
O G Ó Ł E M	14334	1963
w tym w sektorze: rolniczym	338	40
przemysłowym	1510	191
budowlanym	2444	288
na 10 tys. ludności	958	1118
Osoby fizyczne prowadzące działalność gospodarczą na 10 tys. ludności	790	956

MIESZKANIA

Mieszkania oddane do użytkowania	2018	2019
O G Ó Ł E M	284	369
w tym: indywidualne ^a	66	99
przeznaczone na sprzedaż lub wynajem ^b	218	270

^a Przeznaczone na użytek własny inwestora. ^b Łącznie z budownictwem indywidualnym przeznaczonym na sprzedaż lub wynajem.

Zasoby mieszkaniowe	2018	2019
Mieszkania ^a	6448	6813
Przeciętna powierzchnia użytkowa ^a 1 mieszkania w m ²	90	90
Liczba wypłaconych dodatków mieszkaniowych	607	530
Zaległości w opłatach za mieszkanie w zasobach gminnych w tys. zł	34,3 ^b	.
Liczba lokali socjalnych ^c	3	3

^a Na podstawie bilansów zasobów mieszkaniowych. ^b Dane za okres od początku powstania zaległości do końca okresu sprawozdawczego. ^c W 2018 r. - stan w dniu 31 grudnia; w 2019 r. - stan w dniu 20 kwietnia.

Długość ścieżek rowerowych w 2019 r.: **5,4** km


Udział powierzchni objętej obowiązującymi miejscowymi planami zagospodarowania przestrzennego w powierzchni ogółem w 2019 r. wyniósł **2,6%**

WYCHOWANIE I EDUKACJA

Żłobki	2017	2018	2019
Żłobki i kluby dziecięce	3	3	3
Dzieci przebywające w żłobkach i klubach dziecięcych (w ciągu roku)	169	196	208

Edukacja	2017/18	2018/19	2019/20
Placówki wychowania przedszkolnego	13	12	11
w tym przedszkola	6	5	4
Miejsca w przedszkolach	527	535	417
Dzieci w placówkach wychowania przedszkolnego	659	650	709
w tym w przedszkolach	443	450	512
Szkoły podstawowe	7	7	7
Uczniowie szkół podstawowych	1047	1226	1267
Gimnazja	-	-	-
Uczniowie szkół gimnazjalnych	273	145	-
Liczba uczniów przypadająca na 1 oddział w szkołach:			
podstawowych	19	19	18
gimnazjalnych	21	21	-

Ludność według wybranych grup wieku w 2019 r.

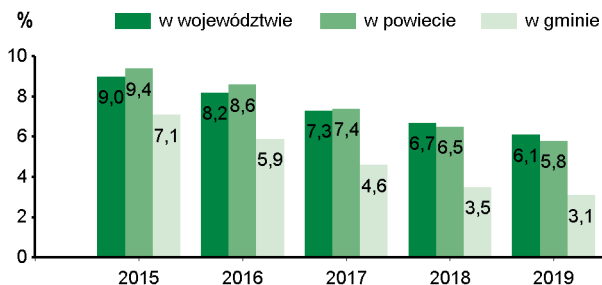


OCHRONA ZDROWIA I POMOC SPOŁECZNA

2019	Powiat	Gmina
Przychodnie	70	10
Liczba osób przypadających na 1 przychodnię	2137	1756
Porady podstawowej opieki zdrowotnej udzielone na 1 mieszkańca	4,0	5,1

W 2019 r. wydatki w działach "Pomoc społeczna" i "Pozostałe zadania w zakresie polityki społecznej" wyniosły **3309,3** tys. zł

Udział osób korzystających ze środowiskowej pomocy społecznej w ludności ogółem



Świadczenie wychowawcze RODZINA 500+ w 2019 r.	Powiat	Gmina
Przeciętna miesięczna liczba : rodzin pobierających świadczenie ^a dzieci, na które rodziny pobierają świadczenie:	9998	1304
od 1 stycznia do 30 czerwca	15419	1876
od 1 lipca do 31 grudnia	24463	3436
Wyплаты świadczeń w tys. zł	125249,2	16656,9

a Dane dotyczą okresu od 1 stycznia do 30 czerwca.

W 2019 r. wydatki na przeciwdziałanie alkoholizmowi wyniosły **201** tys. zł

KULTURA, SPORT

Biblioteki w 2019 r.	Powiat	Gmina
Biblioteki i filie	31	2
Czytelnice w bibliotekach publicznych	13754	1797
Wypożyczenia księgozbioru na 1 czytelnika w wol.	21	18

Instytucje kultury ^a w 2019 r.	Powiat	Gmina
Placówki	24	1
Imprezy	1042	71
Uczestnicy imprez	154972	13275
Grupy artystyczne	106	4
Członkowie grup artystycznych	1273	50
Koła/kluby/sekcje	174	28
Członkowie kół/klubów/sekcji	2504	500

a Centra, domy i ośrodki kultury, kluby i świetlice.

Kluby sportowe w 2018 r.	Powiat	Gmina
Kluby	59	4
Członkowie	3645	165
Ćwiczący	3537	296
Trenerzy	89	11
Instruktorzy sportowi	69	2

RYNEK PRACY

2019	Powiat	Gmina
Pracujący ^a	23107	1849
Bezrobotni zarejestrowani	3961	401
w tym kobiety w %	47,4	55,1
Udział bezrobotnych zarejestrowanych w liczbie ludności w wieku produkcyjnym w %	4,3	3,7
Udział zarejestrowanych bezrobotnych kobiet w liczbie kobiet w wieku produkcyjnym w %	4,4	4,2

a Bez podmiotów gospodarczych o liczbie pracujących do 9 osób oraz gospodarstw indywidualnych w rolnictwie.

ŚRODOWISKO

Leśnictwo w 2019 r.	
Powierzchnia lasów ogółem w ha	5968
w tym lasy publiczne	5144
w tym własność gminy	13
Lesistość w %	46,9

Gospodarka ściekowa i odpady w 2019 r.	
Oczyszczalnie ścieków	-
Ludność korzystająca z oczyszczalni ścieków	12478
Gromadzenie i wywóz nieczystości ciekłych:	
nieczystości ciekłe bytowe odebrane w m ³ (w ciągu roku)	10537,9
zbiorniki bezodpływowe	1194
oczyszczalnie przydomowe	146
Odpady komunalne zebrane w t (w ciągu roku)	5865
w tym z gospodarstw domowych	4949

Emisja zanieczyszczeń powietrza z zakładów szczególnie uciążliwych w 2019 r.	
Pyłowych w t	-
Gazowych w t	114

GMINA MIEJSKO - WIEJSKA WASILKÓW NA TLE GMIN POWIATU I WOJEWÓDZTWA W 2019 R.

Lokata gminy w powiecie

1

10

Lokata gminy w województwie

WYSZCZEGÓLNIENIE	Ludność na 1 km ²		Kobiety na 100 mężczyzn ^a		Saldo migracji na 1000 ludności		Dochody własne budżetu gminy ^b				Wydatki budżetu gminy ^b				Dzieci w przedszkolach na 100 miejsc ^a		Przeciętna powierzchnia użytkowa 1 mieszkania w zasobach mieszkaniowych		Odsetek ludności korzystającej z instalacji					Podmioty gospodarki narodowej w rejestrze REGON na 10 tys. ludności	
							na 1 mieszkańca				na 1 mieszkańca								wodociągowej	kanalizacyjnej	gazowej				
WASILKÓW (GM.MIEJSKO-WIEJSKA)	2	14	13	100	1	1	1	8	4	18	13	79	11	52	9	64	5	23	1	10	2	3	3	5	
CHOROSZCZ (GM.MIEJSKO-WIEJSKA)	4	17	4	56	3	3	6	22	2	9	12	78	10	48	6	27	12	74	9	34	7	13	5	9	
CZARNA BIAŁOSTOCKA (GM.MIEJSKO-WIEJSKA)	7	22	12	98	12	61	11	53	5	22	9	59	6	30	15	112	4	20	4	18	10	30	10	36	
DOBRZYNIOWO DUŻE (GM.WIEJSKA)	6	21	8	78	7	8	9	34	6	27	4	38	12	53	2	16	2	6	7	31	6	9	4	6	
GRÓDEK (GM.WIEJSKA)	15	110	15	104	10	23	10	40	10	38	3	18	7	35	13	109	13	101	10	35	11	36	11	39	
JUCHNOWIEC KOŚCIELNY (GM.WIEJSKA)	3	16	8	78	5	6	5	16	1	3	1	4	13	54	8	53	8	39	5	20	1	2	2	2	
ŁAPY (GM.MIEJSKO-WIEJSKA)	1	13	11	94	11	52	13	72	9	35	15	99	8	40	12	87	1	3	3	13	8	15	8	24	
MICHAŁOWO (GM.MIEJSKO-WIEJSKA)	14	101	6	65	9	17	3	11	11	49	7	44	1	2	14	111	7	35	6	27	11	36	12	45	
POŚWIĘTNE (GM.WIEJSKA)	10	54	2	46	15	109	12	67	14	104	14	96	-	-	5	24	6	29	7	31	5	8	14	68	
SUPRAŚL (GM.MIEJSKO-WIEJSKA)	5	19	13	100	2	2	4	14	13	102	10	61	4	22	1	10	10	60	2	11	3	4	1	1	
SURAŻ (GM.MIEJSKO-WIEJSKA)	12	71	6	65	8	10	2	9	8	31	5	39	2	6	11	81	3	18	11	42	11	36	9	35	
TUROŚŃ KOŚCIELNA (GM.WIEJSKA)	8	27	4	56	4	4	7	24	7	29	6	43	5	24	3	19	9	44	12	48	4	7	6	11	
TYKOCIN (GM.MIEJSKO-WIEJSKA)	9	47	10	89	13	69	14	85	12	82	8	52	9	42	7	30	11	72	14	77	11	36	13	59	
ZABŁUDÓW (GM.MIEJSKO-WIEJSKA)	11	63	2	46	6	7	8	26	3	14	2	16	3	15	10	78	14	113	13	69	9	16	7	22	
ZAWADY (GM.WIEJSKA)	13	80	1	6	14	86	15	114	-	-	11	64	-	-	4	20	15	115	15	103	11	36	15	107	



WIĘCEJ DANYCH: [Bank Danych Lokalnych bdl.stat.gov.pl](http://bankdanych.gov.pl)

a Najmniejsza wartość została oznaczona jako lokata 1, natomiast największa – jako ostatnia lokata spośród zestawionych jednostek.
b Bez gmin mających również status miasta na prawach powiatu.